

BOLETIM DE FOCOS DE CALOR 2025


DATA: 12.12.2025

MONITORAMENTO DOS FOCOS DE CALOR NO ESTADO DE RORAIMA.

A análise dos dados disponibilizados pelo INPE (Instituto Nacional de Pesquisas Espaciais), é de suma importância para construção de uma análise específica do comportamento dos focos de calor no nosso Estado, assim foram obtidos gráficos comparativos 2024-2025.

A (figura 01) mostra detalhadamente a quantidade de focos por município no Estado de Roraima, o acumulado para o período de 01.12.2024 a 12.12.2024, foram registrados um total de 177 focos de calor, sendo o município de NORMANDIA-RR, com detecções (37) deste total.

Conforme o gráfico a seguir:



(Figura 01)

A (figura 02) mostra a quantidade de focos de calor por município no Estado de Roraima, com um total de (66) focos para o acumulado no mês de Dezembro de 2025. Sendo o município de RORAINÓPOLIS-RR, com detecções (10). Cumpre registrar para a data 12.12.2025, foram identificados 27 focos de calor.

Obs: sendo que, dos 27 focos de calor registrados 09 focos foram em Terras Indígenas.

Conforme o gráfico a seguir: (Figura 02)



(Figura 02)

Autorização Para Uso do Fogo Controlado:

Para regulamentar a prática e preservar o meio ambiente, existem leis específicas para a queima controlada. Segundo o Código Florestal (Lei Federal No 12.651/2012), a queima controlada é permitida, mediante prévia aprovação do órgão estadual ambiental competente, nos seguintes casos:

- na agricultura de subsistência exercidas pelas populações tradicionais e indígenas;
- em práticas de prevenção e combate aos incêndios;
- em locais ou regiões cujas peculiaridades justifiquem o emprego do fogo em práticas agropastoris ou florestais;
- em Unidades de Conservação, visando ao manejo conservacionista da vegetação nativa, cujas características ecológicas estejam associadas evolutivamente à ocorrência do fogo, como no cerrado;
- em atividades de pesquisa científica vinculada a projeto de pesquisa realizado por instituição de pesquisa reconhecida, devidamente aprovado pelos órgãos competentes.

Cabe observar que, ainda que a queima controlada seja permitida legalmente, é importante reconhecer, a utilização do fogo implica em impactos negativos como empobrecimento do solo, perda da biodiversidade, danos à saúde. Portanto, é sempre interessante buscar alternativas ao uso do fogo na realização das atividades agropecuárias, voltadas à sustentabilidade

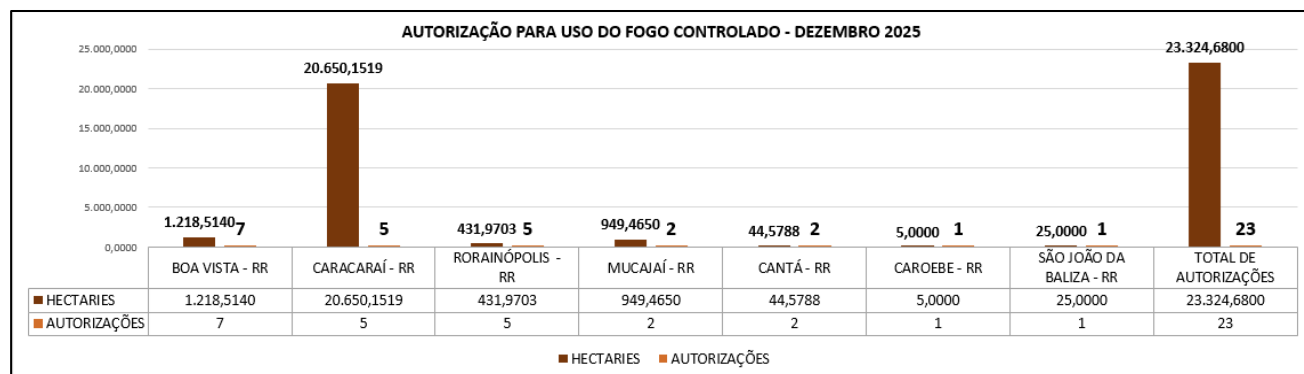
A FEMARH vem acompanhando e monitorando diariamente todos os focos de calor em nosso Estado por meio dos programas BDQueimadas e Painel do fogo para certificar-se através de monitoramento diário ao tipo de foco e identificar se o mesmo está autorizado ou se houve uma prática criminosa.

Cumprir registrar que, no dia 10/12/2025, iniciou-se a nova **PORTARIA Nº 1313/FEMARH/PRES/DIRAF/DRH DE 10 DE DEZEMBRO DE 2025**, referente a prorrogação do **16º CICLO DE AUTORIZAÇÃO PARA USO DO FOGO CONTROLADO E PRESCRITO**, que se estende até o dia **06/01/2026**.

Fica aqui registrado que, no dia 04.12.2025, houve reunião do Comitê de Queimadas Estadual, para discutir a prorrogação do **16º CICLO DE AUTORIZAÇÃO PARA USO DO FOGO CONTROLADO E PRESCRITO**, Após a reunião ficou decidido que o mesmo será prorrogado por mais 30 dias com data de início em 07.12.2025 e término em 06.01.2026, ficando o início deste ciclo condicionado a publicação em Diário Oficial do Estado.

A (figura 03) mostra a quantidade de autorizações para uso do fogo controlado emitidas por município no Estado de Roraima, para o período de 01.12.2025 a 12.12.2025 foram emitidas 23 autorizações com total em áreas licenciadas de 23.324,68000 HA., sendo o município de BOA VISTA-RR com autorizações (07) deste total.

Conforme o gráfico a seguir:



(Figura 03)

A (figura 04) mostra o comparativo dos focos ativos detectados dia a dia pelo satélite de referência para o mês de DEZEMBRO de 2024-2025.

Dia	1	2	3	4	5	6	7	8	9	10	11	12	13	14	15	16	17	18	19	20	21	22	23	24	25	26	27	28	29	30	31	TOTAL
Dez/2024	10	35	0	20	15	8	34	0	14	1	17	23	0	15	2	0	5	0	1	4	7	14	0	10	0	7	17	0	19	1	0	279
Dez/2025	3	0	8	0	0	8	0	2	18	0	27	-	-	-	-	-	-	-	-	-	-	-	-	-	-	-	-	-	-	-	-	66

(Figura 04)

MÁXIMO, MÉDIA E MÍNIMO HISTÓRICO PARA CADA MÊS

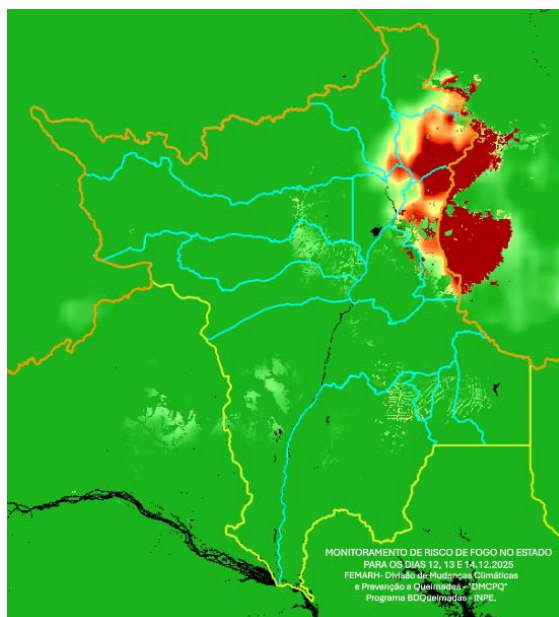
	Janeiro	Fevereiro	Março	Abril	Maio	Junho	Julho	Agosto	Setembro	Outubro	Novembro	Dezembro	Total
Máximo*	1958	2057	2433	1134	277	29	21	78	194	409	468	410	5358
Média*	374	440	631	225	26	7	6	19	54	118	167	184	2177
Mínimo*	15	20	81	7	2	1	1	1	1	1	1	16	21

MONITORAMENTO DE RISCO DE FOGO NO ESTADO

Os riscos são tipificados como na escala abaixo:



A previsão de risco de fogo para os dias 12, 13 e 14.12.2025 no Estado de Roraima, está tipificada em **MÍNIMO** e sem risco nas regiões Norte, Oeste, Centroeste e Sul do Estado, e de **ALTO** risco no Leste e Nordeste, em parte dos municípios de Bonfim e Normandia devido ao aumento da temperatura e surgimento crescente de pontos de calor sensíveis nessas regiões, ficando as mesmas em estado de alerta.



(Figura 05)

Fonte: <https://queimadas.dgi.inpe.br/queimadas/portal-static/situacao-atual/>